



Ecole de Conduite sur Glace

Mr CARTON Eric
74 300 FLAINE
Tél : 04.50.90.82.59

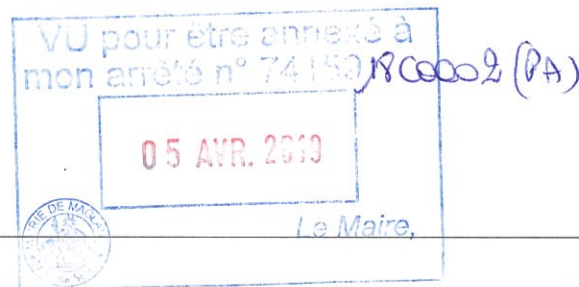


DOSSIER AVANT PROJET

LIEU : FLAINE

OPERATION : Projet de circuit de conduite sur glace à Flaine :
Création d'une voie d'accès à la "Plaine du Lac"

3 - PROFILS EN TRAVERS TYPE



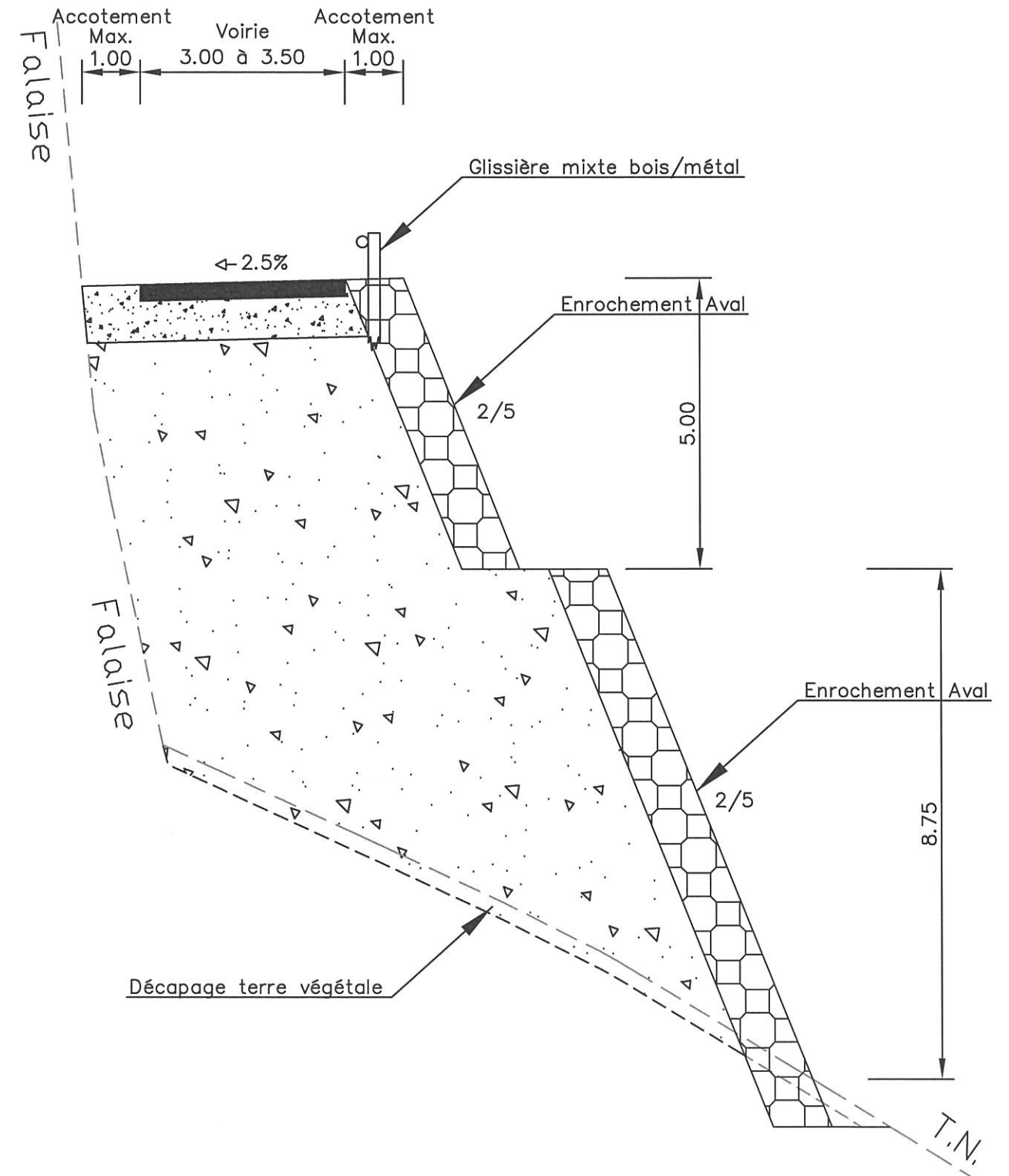
N°DOSSIER	DATE	ECHELLE
PFLAI11043	Juillet 2011	1/100 et 1/50

INDICE	DATE	MODIFICATION
A	22/09/11	Modification selon consigne du 12/08/11
B	22/03/17	Modification du tracé
C	28/03/18	Nouveau plan topographique
D	11/12/18	Chaussée de 3.00 à 3.50m
E		



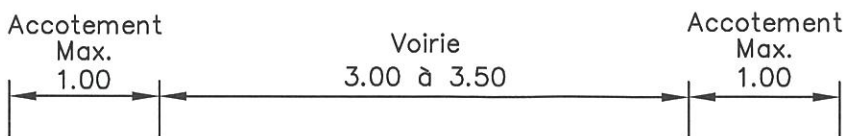
Bureau d'études INFRAROUTE
3 rue Nicolas Girod - 74300 CLUSES - Tél : 04.50.98.50.35
contact@infraroute.fr

FALAISE AMONT & OUVRAGE AVEC REDENT AVAL
(P44 à P49)

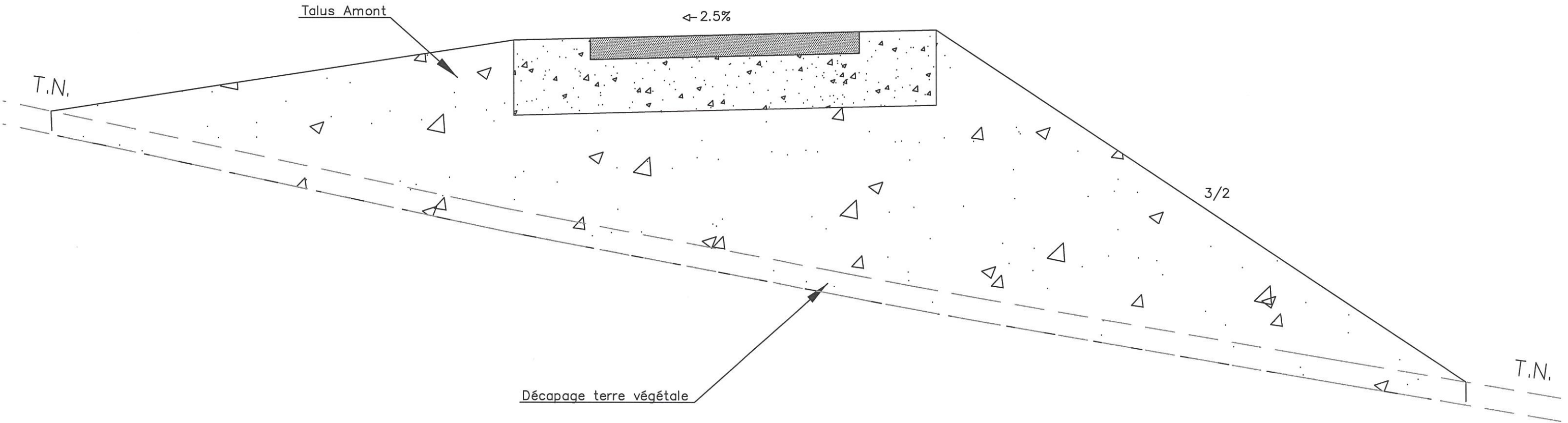


**VOIRIE EN REMBLAIS
(P5 à P13)**

MAIRIE DE MAGLAND
21 DEC. 2018
URBANISME



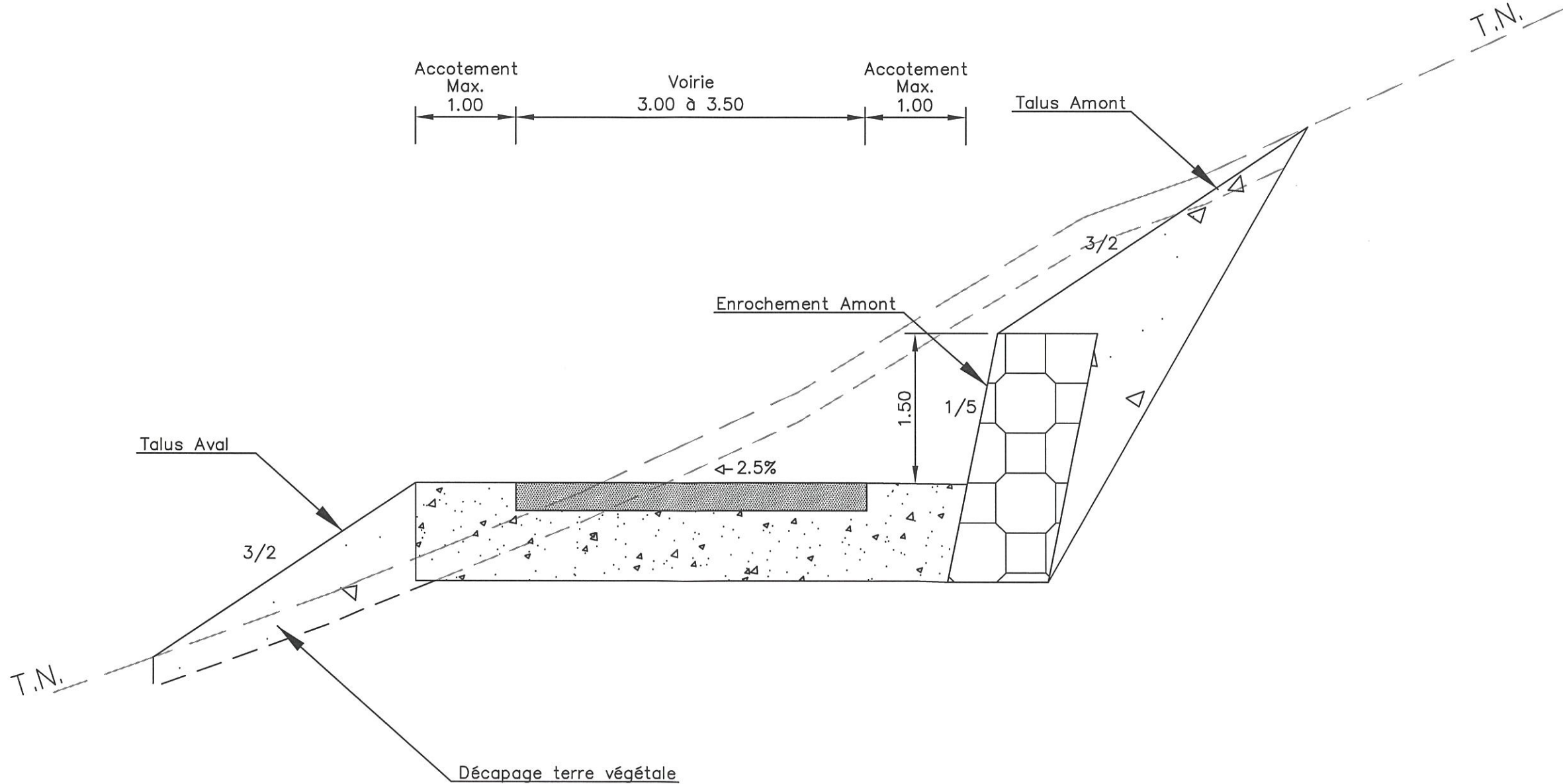
VU pour être annexé à
mon arrêté n° 7415918 C0002 (PA)
2019
Le Maire,



ENROCHEMENT AMONT & TALUS AVAL
(P14 à P16, P27 à P36)

MAIRIE DE MAGLAND
21 DEC. 2018
URBANISME

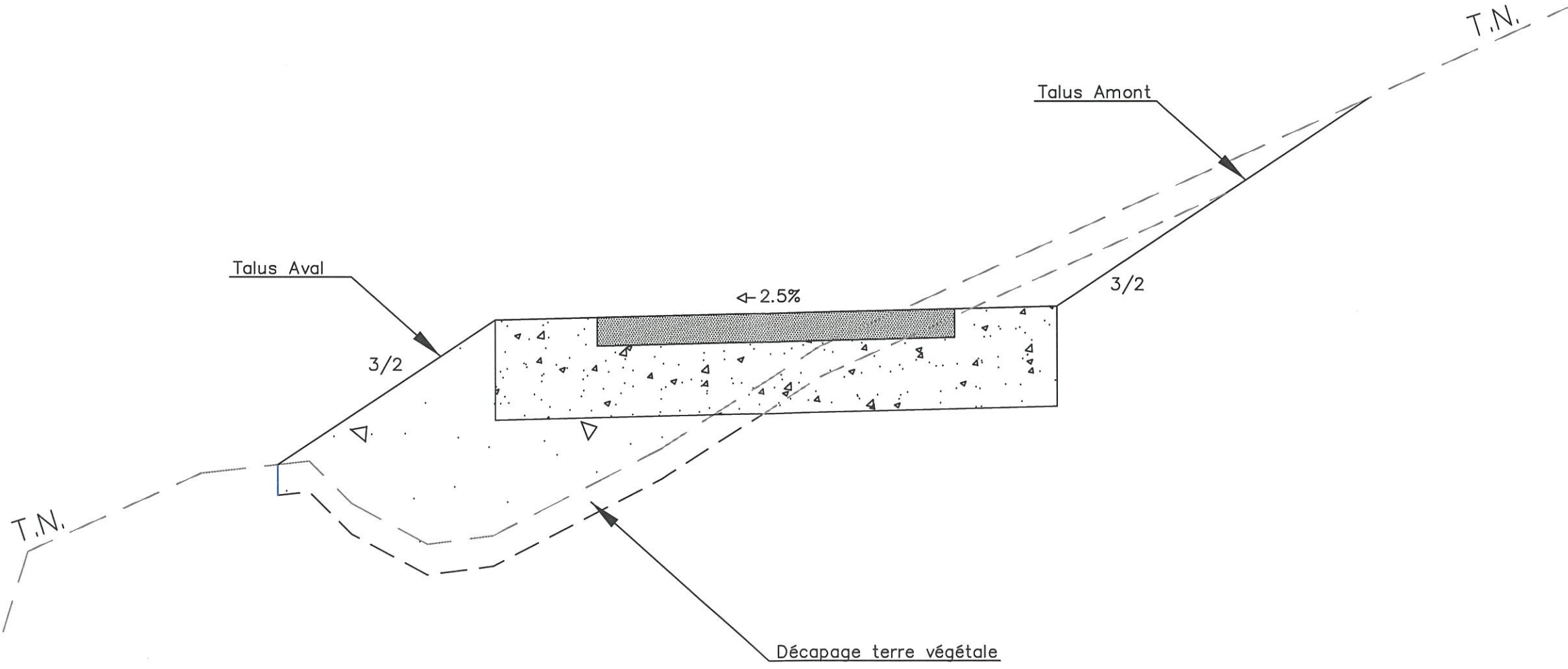
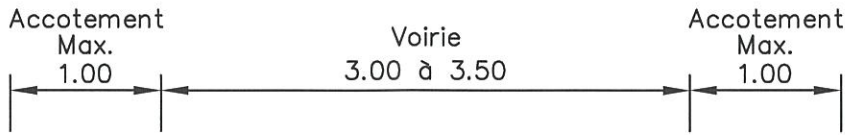
VU pour être annexé à
mon arrêté n° 7415918C0002 (PA)
- 5 AVR. 2019
Le Maire,



**TALUS AMONT & TALUS AVAL
(P17 à P18/19)**

MAIRIE DE MAGLAND
21 DEC. 2018
URBANISME

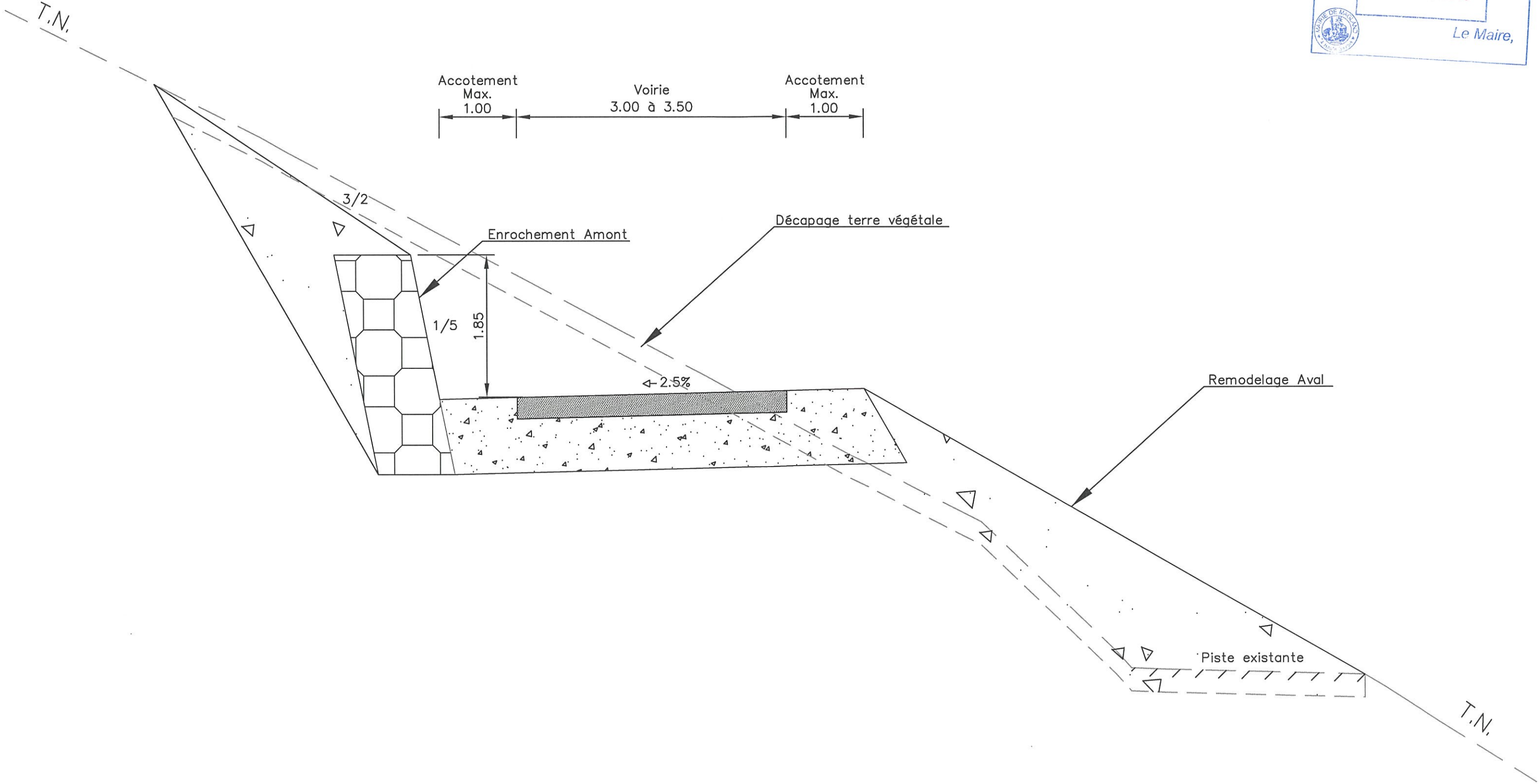
VU pour être annexé à
mon arrêté n° 74159/190002 (PA)
-5 AVR. 2019
Le Maire,



OUVRAGE DE SOUTÈNEMENT AMONT ET REMODELAGE AVAL
(P18/19 à P22)

Mairie de Magland
21 DEC. 2018
URBANISME

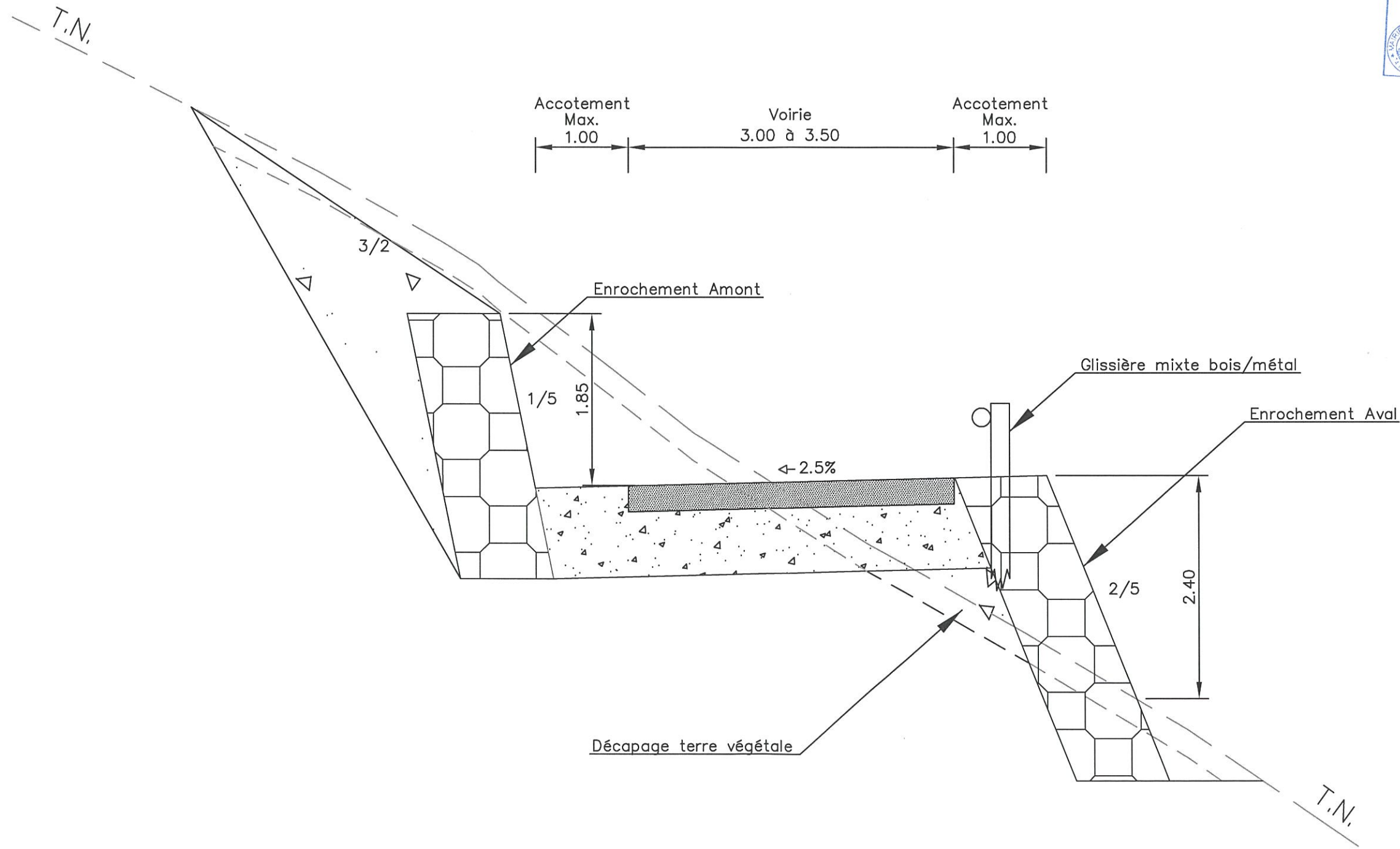
VU pour être annexé à
mon arrêté n° 74159/186002
- 5 AVR. 2019 (PA)
Le Maire,



**OUVRAGE DE SOUTÈNEMENT AMONT & AVAL
(P37 à P43)**

Mairie de Magland
21 DEC. 2018
URBANISME

VU pour être annexé à
mon arrêté n° 74159/18 Co002
- 5 AVR. 2019 (PA)
Le Maire,



FALAISE AMONT ET AVAL
(P57 à P62)

MAIRIE DE MAGLAND
21 DEC. 2018
URBANISME

VU pour être annexé à
mon arrêté n° 74159 18C0002
- 5 AVR. 2019 (PA)
Le Maire,

