

L'espace nordique de Flaine

À 1844 m d'altitude, dominant la vallée de l'Arve et la station de Flaine, le Col de Pierre Carrée offre l'espace nordique le plus haut et le plus enneigé des Alpes.
At an altitude of 1844 meters, overlooking the Arve valley and the resort of Flaine, the Col de Pierre Carrée boasts the highest and snowiest nordic skiing area in the Alps.

Accès

Access

Parking, au col de Pierre Carrée
Navettes gratuites (depuis Flaine & le Hameau)
Car park on the Col de Pierre Carrée. Access: free shuttle bus service (from Flaine resort and Le Hameau).

Infos météo

Weather Information

> Pour tout savoir sur la météo du jour, contactez l'Office de Tourisme (Tél. +33 (0)4 50 90 80 01 ou sur internet www.flaine.com).
Weather forecast condition, can be given at the Tourist Office (Tel. +33 (0)4 50 90 80 01 or www.flaine.com).

Renseignements / État des pistes Informations / Slope's conditions

FLAINE – Office de Tourisme Tourist Office
Tél. +33 (0)4 50 90 80 01 www.flaine.com

Secours First aid

- Pisteurs secouristes *Pistes patrol*: +33 (0)6 89 78 44 72
- Bornes d'appel sur site *Emergency call box* 



Cours de ski de fond Cross-country skiing lessons

> **École du Ski Français**
Résidence Aldébaran – Flaine Forum
Tél. +33 (0)4 50 90 81 00
info@esf-flaine.fr
www.esf-flaine.fr

> **Flaine Mountain**
Flaine Sport -Flaine Forêt
Tél: +33 (0)6 03 29 44 86
contact@flaine-mountain.com
www.ecole-ski-flaine.fr

Chiens de traîneau

Adélaïde et Andy les mushers des Granges de Heidi vous proposent des baptêmes en chiens de traîneau.
Tél: +33 (0)6 66 46 10 97
www.lesgrangesdeheidi.fr

Adélaïde and Andy, mushers Heidi granges, offer dog sledding initiation


Produits tout compris Nordic packages in Flaine

> **Sorties raquettes avec l'École du Ski Français**
Balade à l'aventure en sortant des sentiers battus, 1/2 journée
3 heures - Groupes de 8 à 14 personnes.
Snowshoes trekking: Get away from the beaten track, for 1/2 day - 3 hours - Group from 8 to 14 persons.
Informations : Tél. +33 (0)4 50 90 81 00

> **Croq'Raquettes avec École de Ski Internationale**
Balade en raquettes en nocturne et repas savoyard au restaurant.
Croq'Raquettes : moonlight walk with snowshoes followed by savoyard meal in a restaurant.
Informations : Tél. +33 (0)4 50 90 84 41

> **Flaine Mountain**
Randonnées raquettes à thèmes et soirées repas avec Philippe Accompagnateur en Montagne "Flainois"
Snowshoeing with Philippe Mountain leader "Flainois"
Informations : Tél. +33 (0)6 03 29 44 86

> **Flaine Master Class**
Randonnées en Raquettes
Snowshoes trekking
Informations : 04 50 90 87 16
ski-rental-flaine.com



Utilisation de la piste de ski de fond Use of cross-country ski slopes


RÈGLEMENTATION

L'exclusivité en est réservée à la pratique du ski de fond. L'accès des piétons avec ou sans raquettes ainsi que la présence de luges ou de chiens sont strictement interdits par mesure de sécurité. Le déplacement à ski se fait sur la trace de droite, celle de gauche doit rester libre pour les dépassements. Dans les descentes, il est conseillé de garder une distance suffisante entre les skieurs. Le stationnement des skieurs doit se faire à l'extérieur des pistes.

SÉCURITÉ

La sécurité de la piste est assurée pendant les heures d'ouverture. En dehors de celles-ci, vous skiez sous votre propre responsabilité.

ACCIDENT

Si vous êtes témoin d'un accident, donnez le maximum de précisions sur l'état du blessé et le lieu. Si possible, couvrez chaudement la personne accidentée et ne la laissez pas seule.
Alertez les secours auprès des pisteurs secouristes au N° de téléphone suivant : +33 (0)6 89 78 44 72 ou à l'aide des bornes de secours (matérialisées par  sur le plan au dos).


RULES

Reserved exclusively for cross-country skiing. For safety reasons access to pedestrians, with or without snowshoes, sledges and dogs are strictly prohibited. While skiing, keep to the right-hand track as the left-hand track should be used only for overtaking. When skiing downhill you are advised to keep a sufficient distance between skiers. If you stop for a while, please do not stay in the tracks.

SAFETY

The safety of the slope is assured during the opening hours. Except these hours, so avoid skiing on your own.

ACCIDENTS

*If you witness an accident, be ready to give as much information as possible about the condition of the injured person and their location. If possible, wrap the injured person up warmly and do not leave him/her alone.
To contact the emergency aid, please tel +33 (0)6 89 78 44 72 or go to the nearest emergency call box marker .*

Évasion nordique Nordic skiing escape

*Itinéraires pédestres, raquettes et trail
Walking tours - Snowshoeing - Running*

*Plan de la piste de ski de fond
Cross-country ski map*




1600-2500
HAUTE-SAVOIE



Office de Tourisme de Flaine
Tél. +33 (0)4 50 90 80 01 • welcom@flaine.com

www.flaine.com

Piste de Fond Trail

La piste est tracée skate et classique. Entretien quotidien de la piste. Longueur totale : 2,5 km.
The trail separate classic skiers from skaters.
2,5 km of pistes with daily maintenance.

— Piste bleue de l'Arbaron : 2,5 km

Domaine de l'Arbaron (1910 m)

Principal attrait pour ce domaine : sa proximité avec le Hameau et son superbe panorama.
Main feature for this area: close to the Hameau; superb panoramic view.

— Chemins raquettes jalonnés non damés : 1 km
Signposted and ungrooved snowshoes trails : 1 km

— Chemins piétons, raquettes et trail jalonnés et damés : 6 km / Pedestrians, running and snowshoeing signposted and groomed path: 6 km

— Espace luge. A partir de 6 ans.
Casque et luge à freins obligatoires / Sledge area. From 6 years old. Sledge with brake and helmet mandatory.

Domaine de la Combe d'Enverse (1747 m)

Principal attrait pour ce domaine : à l'abri du vent dans la forêt (caractère canadien).
This area is very attractive, out of wind in the forest (Canadian influence).

— Chemins raquettes jalonnés non damés : 1 km
Signposted and ungrooved snowshoes trails : 1 km

— Chemins piétons, raquettes et trail jalonnés et damés : 3 km / Pedestrians, running and snowshoeing signposted and groomed path: 3 km

 Location de matériel
Ski/boots hire

 Bars
Restaurants


 Arrêts de bus
Shuttle stops


 Parking

 Espace Luge
Sledge area

 Borne secours
Emergency call box

 Poste de secours
Emergency station

 Chalet Masson
du 27^e BCA

 Chalet
de la FMG

 Panorama

